

Cómo obtener las coordenadas georreferenciadas de una parcela catastral desde la Sede Electrónica del Catastro.

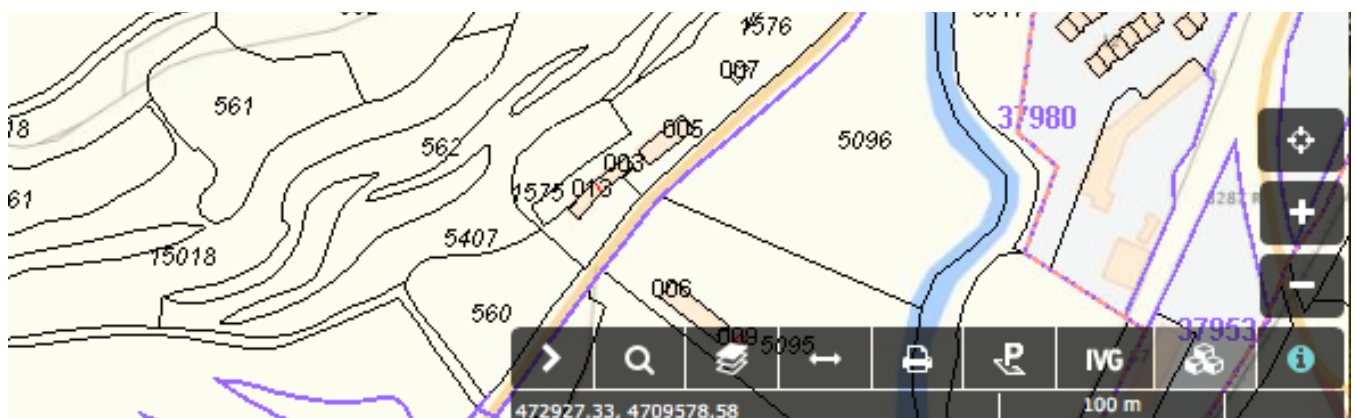
Las coordenadas georreferenciadas de una parcela catastral pueden obtenerse en la Sede Electrónica del Catastro, para ello vete a la página web del catastro:

<http://www.sedecatastro.gob.es/>



Pulsamos en buscador de inmuebles y visor cartográfico.

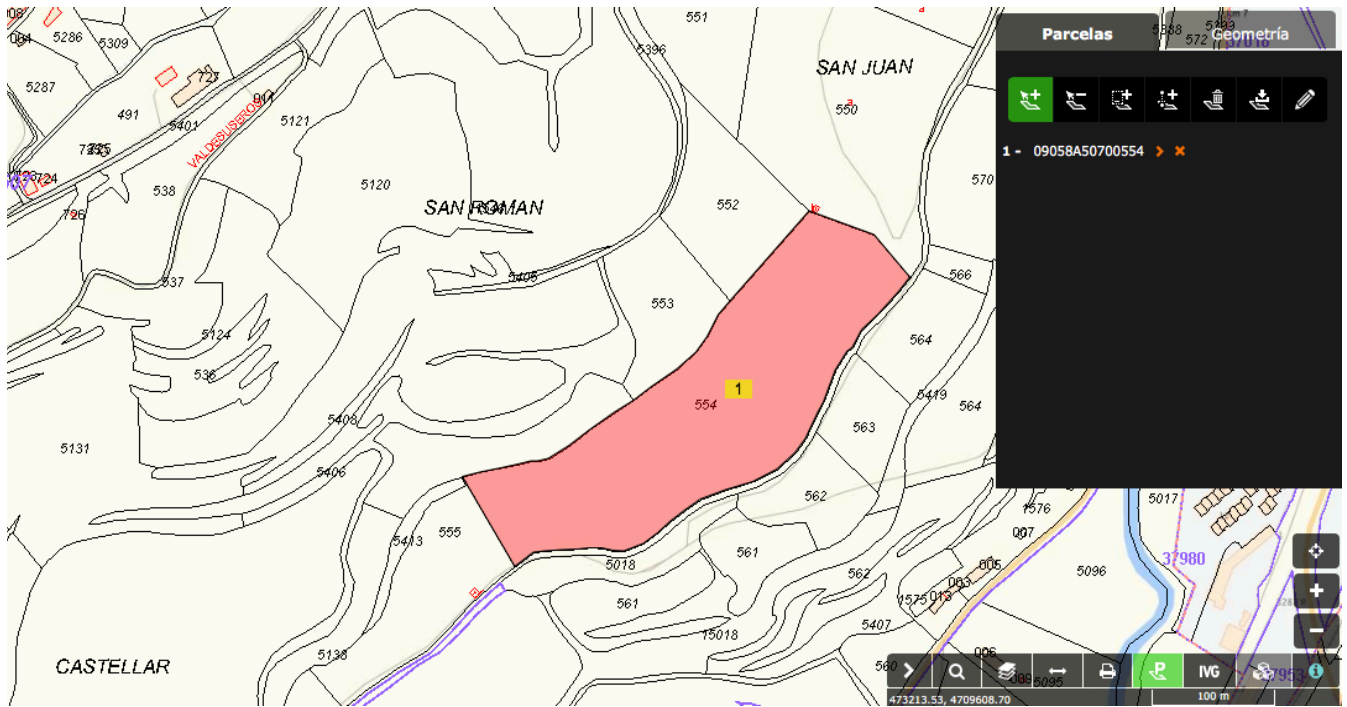
En este caso utilizo en visor cartográfico y mediante zoom y desplazamiento visualizo el área donde se encuentra la parcela catastral.




Pulsamos sobre el icono 'selección de parcelas'



y pinchamos sobre la parcela correspondiente:



finalmente pulsamos sobre el botón 'descargar parcelas'  y a continuación pulsamos en **DXF** y el navegador descargará del servidor el archivo DXF georreferenciado correspondiente a la parcela.

